


PODÉLNÝ PROFIL  
M 1:1000/1:100

OBEC:  
KATASTRÁLNÍ ÚZEMÍ:  
KRAJ:





DĚČÍN [562335]
DOLNÍ ŽLEB [630471]
ÚSTECKÝ [CZ042]



VÝŠKOVÝ SYSTÉM BpV

INVESTOR	
STATUTÁRNÍ MĚSTO DĚČÍN	
Magistrát města Děčín Mírové náměstí 1175/5 405 38 Děčín IV	

SO 101 OPRAVA KOMUNIKACE

STAVBA			 S.A.W. CONSULTING s.r.o.	
REKONSTRUKCE MK NA P.P.Č. 497 K.Ú. DOLNÍ ŽLEB			Božehájská 216/34, 400 01 Ústí nad Labem středisko UL, Božehájská 216/34, 400 01 Ústí n. L. web: <a href="http://www.sawconsulting.cz">www.sawconsulting.cz</a> e-mail: <a href="mailto:info@sawconsulting.cz">info@sawconsulting.cz</a>	
VYPRACOVAL	ZODPOVĚDNÝ PROJEKTANT	TECHNICKÁ KONTROLA	INVESTOR	STAT. MĚSTO DĚČÍN
ING. JIŘÍ HENYCH	ING. JIŘÍ HENYCH	ING. HELENA HLUBUČKOVÁ	ZAKÁZKOVÉ ČÍSLO	2020-031
			DATUM	07/2022
			STUPĚN	DUSP/PDPS
			MĚŘÍTKO	1:1000/100
PŘÍLOHA			ČÁST DOKUM.	Č. PŘÍLOHY
PODÉLNÝ PROFIL			D.1.1	3